

ID ZGL GN.6640.2922.2015

woj. łódzkie, pow: radomszczański
jednostka ewidencyjna: 101205_5 gm. Kamięńsk
obręb: 101205_5.0005 Gątkowice Stare
ID dz: 101205_5.0005. 516, 517
układ współrzędnych prostokątnych płaskich: 2000/7
poziom odniesienia: Kronsztadt 60
arkusze mapy nr: 7.152.07.15.2.1, 7.152.07.15.2.2

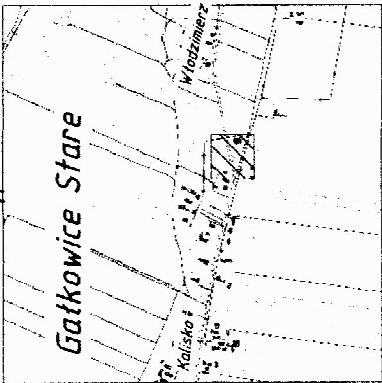
Granice działek oznaczono linią
Zarys opracowania oznaczono linią
Oznaczenie i symbol użytku gruntowego, który nie jest
ujawniony w bazie ewidencji gruntów i budynków

Ls Lasy

Uwaga: Brak służebności gruntowych w granicach
przedmiotowej działki.

Data sporządzenia mapy: 11.01.2016r.

SZKIC LOKALIZACJI
SKALA 1:10000



USŁUGI GEODEZYJNE

INTRAGEO Milena Odrzywolska
Ochocie 51C 97-360 Kamięńsk
NIP 7722206654 REGON 101407835

GEODETA UPRAWNIONY

mgr inż. Milena Odrzywolska
Upr. świad. nr 21677

PROJEKT ZAGOSPODAROWANIA TERENU - DZIAŁKI

MIEJSCOWOŚĆ: Gątkowice Stare
Działka nr ewid. 516, 517
obręb 0005 Gątkowice Stare
Gmina Kamięńsk

INWESTOR: Gmina Kamięńsk
ul. Wieluńska 50
97-360 Kamięńsk

Opis obiektów występujących na działce:

1. Projektowana siłownia zewnętrzna
2. Projektowana ławka i kosz na śmieci
3. Projektowane utwardzenie terenu
4. Istniejący budynek szkół
5. Istniejący zjazd

Teren działki: ———

Teren zielony: |||||

Poświadczam, że niniejszy dokument został
opracowany w wyniku prac geodezyjnych
i kartograficznych, których rezultaty zawiera
opis techniczny wyczerpujący do ewidencji nieruchomości
państwa, w tym w szczególności do ewidencji gruntów i budynków
w Państwowym Rejestrze Nieruchomości i Kartograficznym
i Kartograficznym w Radomsku.

P.1012. 2016. 61

101205_5.0005. 516, 517

Data wykonania operacji technicznej

2016-01-18

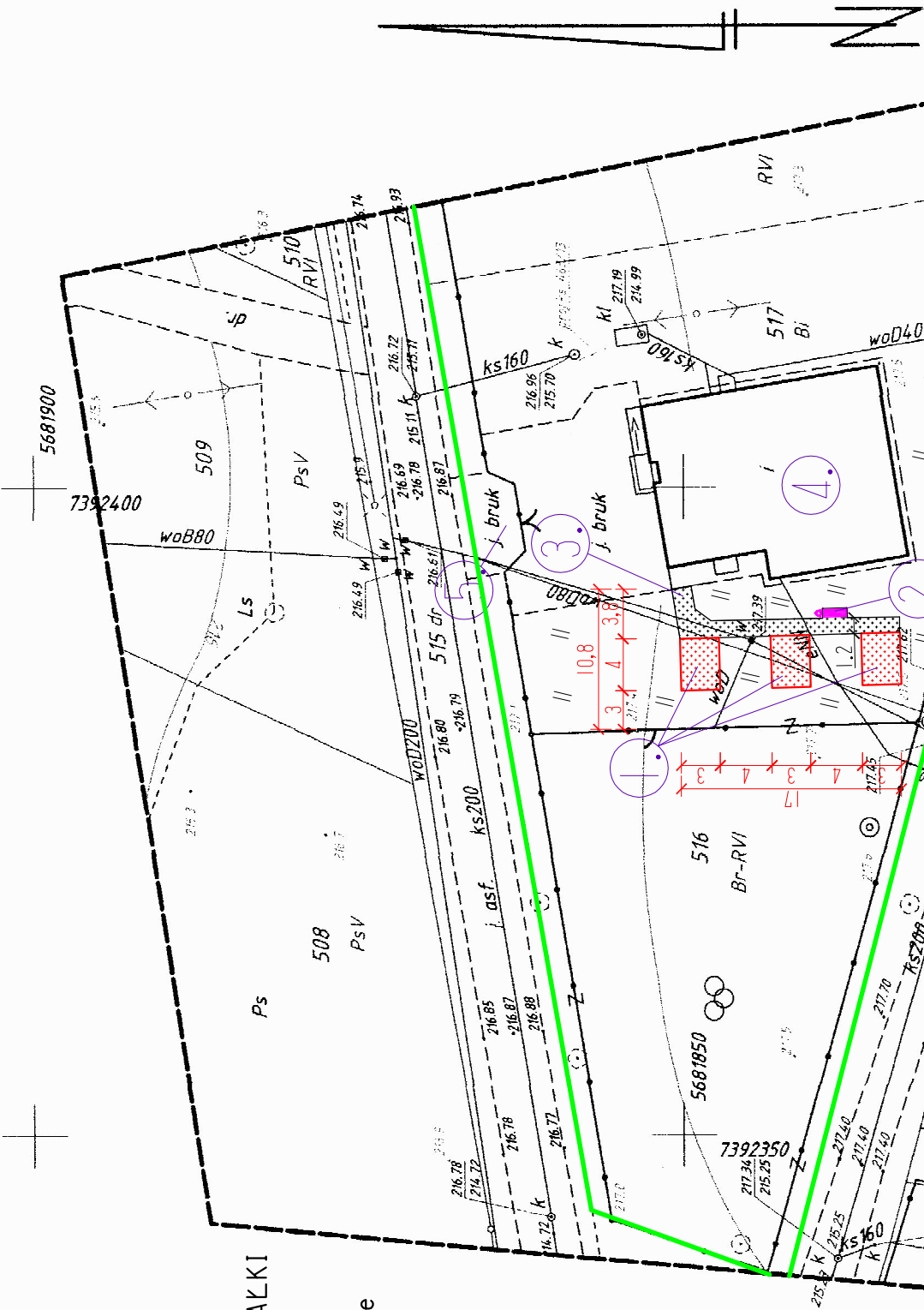
imię, nazwisko, numer uprawnień
i podpis geodety uprawnionego:


GEODETA UPRAWNIONY

mgr inż. Milena Odrzywolska
Upr. świad. nr 21677

MAPA DO CELÓW PROJEKTOWYCH

SKALA 1:500



 ROBI SYSTEM BIURO TECHNICZNO - HANDLOWE architektura - konstrukcja - inżynieria ul. Mickiewicza 22a, 97-500 Radomsko tel./fax 44 683 59 25; tel. kom. 784014019 e-mail: drazagorobot@gmail.com	Wszystkie prawa autorskie zastrzeżone - (DZ. U. Nr. 34/52 poz. 234). Rozpowszechnianie i kopiowanie bez zgody autora jest zabronione.	NR RYS.	A 1
		Data 02. 2016 Skala 1 : 500 arch. / konstr.	
NAZWA RYSUNKU	Budowa siłowni zewnętrznej działka nr ewid. 516, 517, obręb 0005 Gątkowice Stare Gątkowice Stare, gm. Kamięńsk Projekt zagospodarowania działki	mgr inż. Robert DRZAZGA nr upr - LOD/1808/POOK/12	
PROJEKTOWAŁ (nr uprawnień)		podpis	